



Organisez votre séjour en Ardèche Hautes Vallées et découvrez les hébergements qui vous accueillent autour de l'itinéraire.



Visitez l'ancienne usine Murat du 19ème siècle qui vous fera découvrir mille et un trésors de la Vallée du bijou. Découvrez l'histoire du lieu, les techniques spécifiques à l'usine et les glissements dans la blouse d'un ouvrier pour découvrir son quotidien et ses savoir-faire.

L'ATELIER DU BIJOU



Berceau de l'industrie bijoutière au 19ème siècle, découvrez ses ruelles anciennes, le prieuré du XVI siècle, l'église néo-romane et l'Atelier du bijou, espace muséal et la pépinière des métiers de la bijouterie.

SAINT-MARTIN-DE-VALAMAS



Suspendu à flanc de colline, ce village offre une vue imprenable sur la vallée de l'Eyrieux, le Mont Gerbier-de-Jonc, le Mont-Mézenc, le lac des Collanges.

SAINT-CIERGE-SOUS-LE-CHEYLARD



Riche de ses industries textiles, bijoutières et mécaniques de pointe, Le Cheylard exporte ses savoir-faire dans le monde entier ! Découvrez la vieille ville, l'Arche des Métiers, le château la Chèze du XIIIème siècle, la Maison du bijou.

LE CHEYLARD



Niché à plus de 950 m d'altitude ce petit village entouré de forêts et de prairies d'élevage, offre un cadre de vie idéal pour les amoureux de nature.

SAINT-JEAN-ROURE

BOUCLE 2 VÉLO ET VAE DU CHÂTEAU DE ROCHEBONNE

L'OFFICE DE TOURISME DE VAL'ÉYRIEUX

ARdèche
HAUTES VALLÉES



Moyen



Facile en VAE



30 km



2h30 - 3h



970 m+



Départ

Le Cheylard
Parking du Quartier de la gare

Balisage




Vous recherchez :
Campagne, points de vue, site naturel, vallée, village typique...



©Matthieu Dupont

Cette boucle au départ du Cheylard remonte la vallée de l'Eyrieux par la « Dolce Via », voie douce revêtue de terre et de goudron par endroits. Le parcours va prendre de la hauteur après St-Martin-de-Valamas, puis rejoindre les vestiges du Château de Rochebonne et ses points de vue remarquables sur le massif Mézenc-Gerbier. Après St-Jean-Roure vous descendrez par une petite route aérienne et paisible, traverserez St-Cierge pour retrouver Le Cheylard.

Découvrez aussi les autres itinéraires du territoire Ardèche Hautes Vallées !



CODE DE BONNE CONDUITE

- L'itinéraire emprunte des voies ouvertes à la circulation. Bien que celles-ci soient à faible trafic respectez le code de la route.
- Pensez à vous munir des accessoires indispensables à une bonne balade : casque, nécessaire de réparation, pompe, antivol, crème solaire. Soyez visibles (gilet ou vêtement colorés).
- Prenez de l'eau et un encas/pique nique. Ramenez vos déchets.
- Soyez attentifs aux engins agricoles et aux autres véhicules. En période de traitement, ne stationnez pas près des machines, passez votre chemin.
- Respectez les propriétés privées, ne vous servez pas dans les cultures.

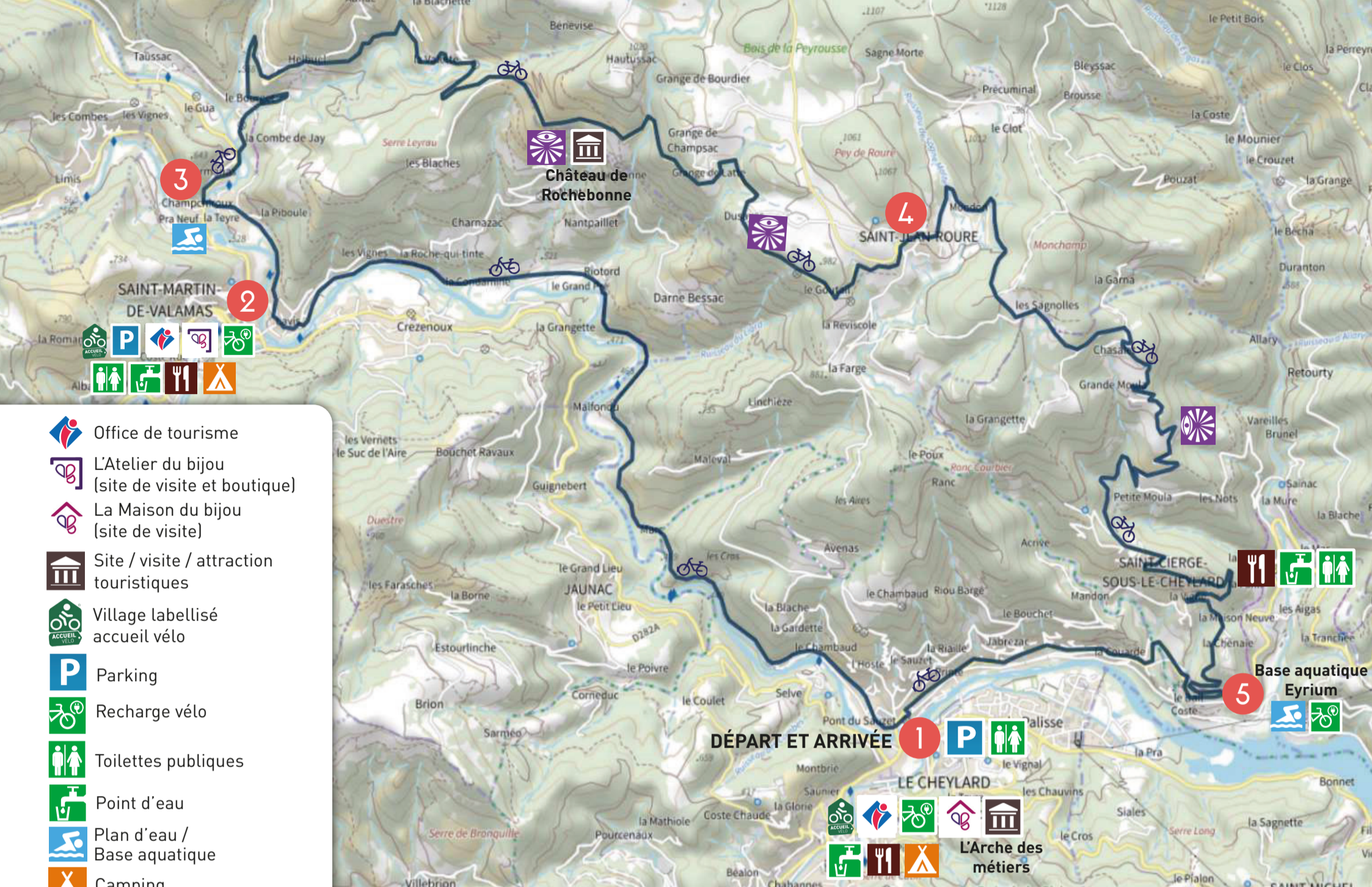
VAL'ÉYRIEUX
TOURISME















VAL'ÉYRIEUX
communauté de communes

ARdèche
HAUTES VALLÉES

Office de Tourisme Ardèche Hautes Vallées
04 75 64 80 97 - accueil@ardeche-hautes-vallees.fr

ardeche-hautes-vallees.fr



-  Office de tourisme
-  L'Atelier du bijou (site de visite et boutique)
-  La Maison du bijou (site de visite)
-  Site / visite / attraction touristiques
-  Village labellisé accueil vélo
-  Parking
-  Recharge vélo
-  Toilettes publiques
-  Point d'eau
-  Plan d'eau / Base aquatique
-  Camping
-  Restaurant
-  Point de vue
-  Boucle vélo et VAE du Château de Rochebonne

1 REMONTER L'HISTOIRE EN PÉDALANT !

Evadez-vous en remontant en douceur les 7 km des gorges de l'Eyrieux par l'ancienne voie ferrée transformée en voie douce « La Dolce Via », jusqu'au joli village de St-Martin-de-Valamas, berceau de la bijouterie.

2 St-Martin-de-Valamas, à 150 m de la Dolce Via

- L'Atelier du Bijou, espace muséal vivant
- La pépinière des métiers de la bijouterie
- Baignade au plan d'eau de Champchiroux

3 Prenez ensuite de la hauteur en vous hissant par une petite route panoramique jusqu'aux vestiges du 11^{ème} siècle du Château de Rochebonne avec ses points de vue remarquables sur le massif du Mézenc-Gerbier, à plus de 980 m d'altitude.

De la table d'orientation

Multiples points de vue sur le massif du Mézenc-Gerbier, les gorges de l'Eyrieux, le village de Saint-Martin-de-Valamas, les vestiges du château de Rochebonne.

Descendre 150 m de sentier pour atteindre les vestiges du Château de Rochebonne (11^{ème} siècle).

4 Au 18^{ème} km, traversez le village de Saint-Jean-Roure, avant d'emprunter une petite route boisée qui descendra sur 4 km jusqu'au village perché de St-Cierge-sous-Le-Cheylard.

Vues sur le lac des Collanges, le village perché de St-Cierge-sous-Le-Cheylard, le Mont Gerbier-de-Jonc

5 Après cette belle descente panoramique, rejoignez le cœur historique du Cheylard pour découvrir ses vieilles ruelles, les expositions scientifiques et ludiques de l'Arche des Métiers, mais aussi les techniques de fabrication du bijou à la Maison du bijou.